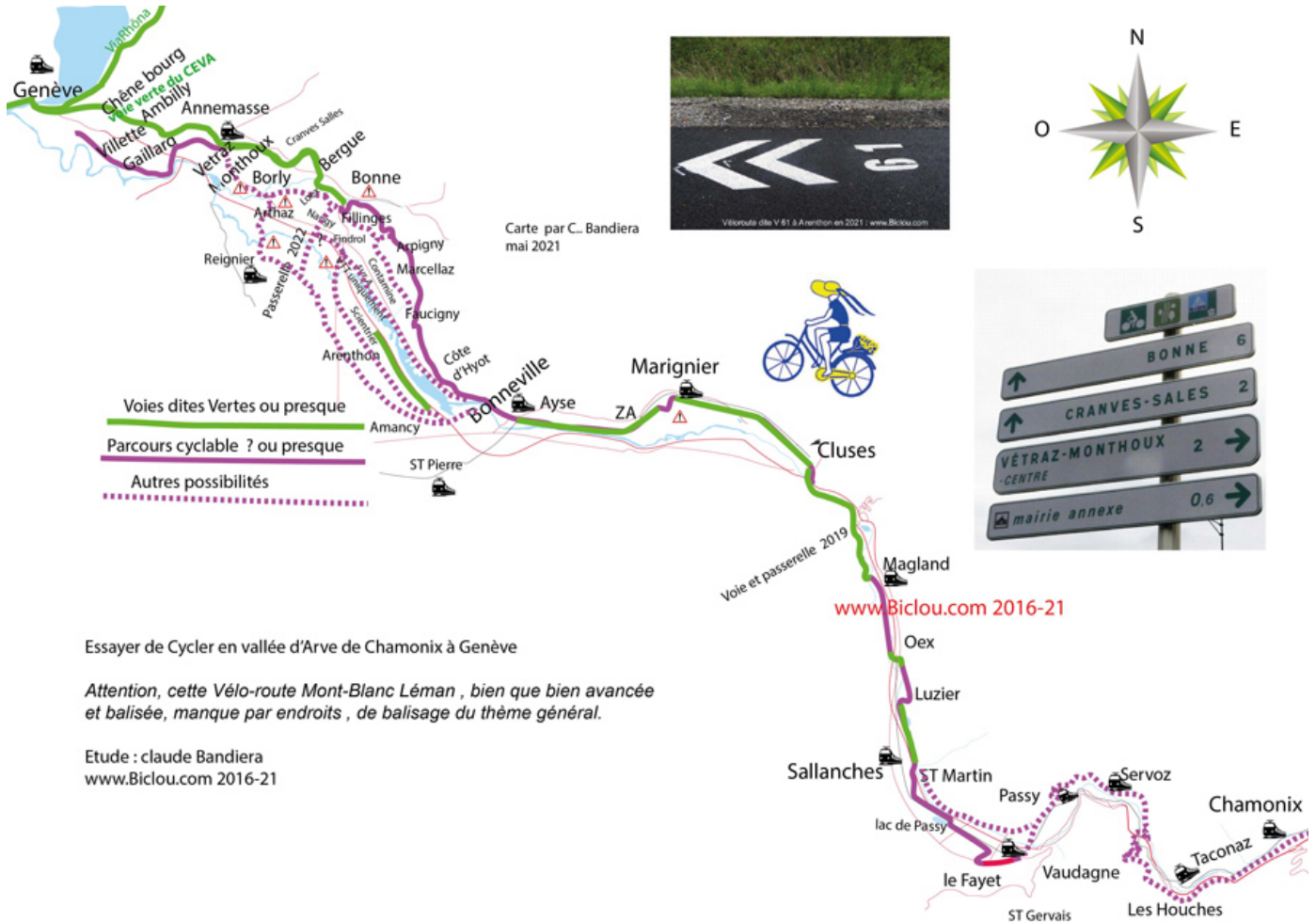


Péripates en Haute vallée d'Arve , du côté de Sallanches (vélo-route dite : V61) en Nov 2025



Nous sommes Z-allés voir un peu l'état des pistes et voies vertes plus ou moins cyclables à **Sallanches** (partie de la vélo-route Léman-Mont-Blanc dite V-61) et un petit tour à **Cordon** , au **Plateau d'Assy Plaine Joux**, histoire de faire péter les varices..

Sur deux jours

Bilan et Impressions :

Vélo route **V-61** toujours visible, mais balisage absent en de nombreux endroits (si pas mal de travaux furent réalisés, rien ne bouge concernant le balisage, depuis 10 ans, alors que Claudio le signale à Kiki de droit)

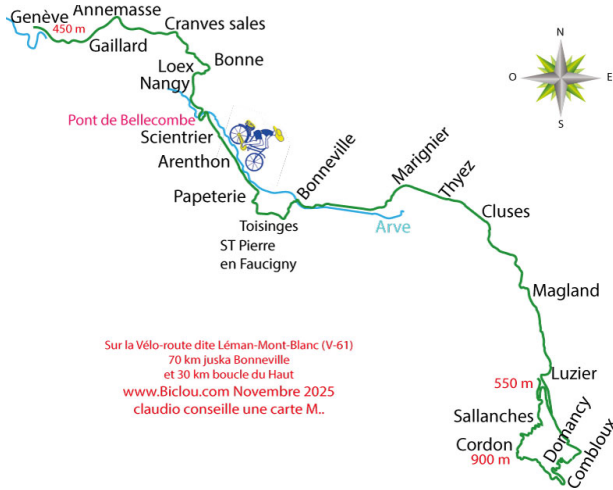
Traversée **d'Annemasse catastrophique**, certes : travaux , on s'y perd

Rien de nouveau après Nangy , **passerelle de Nangy Scientrier** : pas vu un indice de futurs travaux, alors que [la préfecture 74 a donné son feu vert depuis juillet 2025](#)

Balisage absent à la Papeterie et **Bonneville** ..Cluses

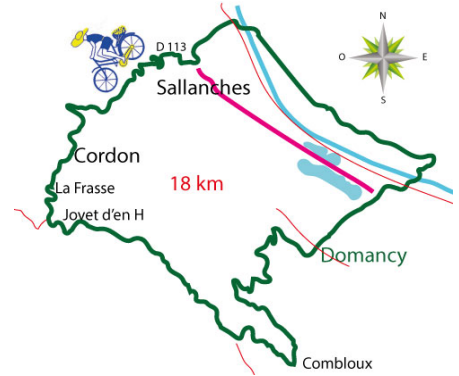
Pas de balisage juska Cluses et **Sallanches**

Étape Une : Genève Sallanches Cordon (103 km)



C'est par les bords de l'Arve que nous arrivons à **Annemasse**, en plein travaux de voirie.

Le cheminement en est alors **catastrophique**, mais à l'instinct et par différents artifices nous rejoignons in fine ; **Cranves Sales** pour retrouver un balisage V-61 juska



Loex.

Plongeant en direction de **Nangy** et le **pont de Bellecombe**, voici **Scientrier**, où la **fameuse et fumeuse passerelle** au dessus de l'Arve tarde à venir, alors que la préfecture a donné son feu vert depuis 5 mois.

Re voici la **V-61**, sortie de nulle part, en direction de la **Papeterie** et **Bonneville** et puis **Cluses**.



Sallanches passée, nous enchaînons, maso, directement par la Montée à **Cordon** : l'ascension est courte, mais la pente est rude durant 4 km, surtout *avait* les sacoches.

Le zinzin affiche entre 9 et 10 % et même un court passage à 12 ; mais le paysage magnifique offre une vue *endorphinatoire* sur le **Mont Blanc** faisant presque oublier la fatigue : Mais attention à surveiller cependant le palpitant ..

Cerise sur le gâteau : voici **Cordon** et **Domancy**, passées à la postérité grâce aux exploits de quelques anciens et futurs couraillons.

Le retour permettant de rallier l'hôtel **Ibis B** à **Sallanches** s'effectue par la **voie dite verte** : Bivouac correct, mais attention pas de garage à vélos et accès à étudier ..



Etape deux : Sallanches Genève ; 104 km



Nous sortons de notre bivouac dès **Potron-minet**, pour nous diriger vers le quartier **Saint Martin de Sallanches**.

Après quelques péripates et jardinages, nous voici enfin sur la bonne route menant à **Passy**, balisée le long de 15 km, pour atteindre **Plaine-Joux** ; la pente n'est certes pas très rude, mais longue, et .. plus c'est long ..

Le soleil tarde à poindre au dessus du **Mont Blanc**, et malgré un léger voile, il impressionne

le badaud.

La plate-forme de la station : atteinte, nous descendons en direction du **Lac Vert** ; (zou li en effet et .. vert).

En fait de lac, il s'agit d'une mignonne mare, cachée derrière la frondaison : 'clic-clac', pour la photo traditionnelle, nous entamons une descente vers **Servoz** par 1.5 km à pied car le chemin est caillouteux et raide à 18%. Le retour se fait par la classique route de **Passy**.




On a loupé la route passant par la passerelle

himalayenne du **Nant Bordon** ! bambée à refaire, donc ! mais sans les sacoches! et après un **Témesta** bien appuyé, à cause du vertige!

Nous faisons donc à présent **le chemin à l'envers**, comme le décrit **Jean Jacques**, repris par **Dave**.

Chemin faisant, nous tombons sur une nouvelle voie verte (en construction) menant de **Thyez à Marignier**, pour finir par nous perdre sur une semi autoroute !, claudio a du louper un épisode, ses lunettes étant trop fumées..



Quoiqu'il en soit, passant devant notre boulangerie habituelle à **Marignier**, nous nous enfilons un deuxième flanc aux œufs.

Tout à coup, le temps se gâte et les mouches changent d'âne : le vent qui souffle à présent de face et la grisaille,

confèrent à la contrée une allure de grand Nord

Bonneville passée en coup de vent : Nous suivons pour une fois, le parcours, non pas **V-61** , côté **Ouest** de **l'Arve**, mais le parcours longeant la rivière côté **EST** :

Le chemin est large, de type **Gravelle**, assez bien praticable, mais non indiqué , claudio se dit : 'oui c'est bien', mais surprise, 1 km avant **Contamines sur Arve**, grosse flaque d'eau (20 cm de profond), rend le passage difficile sur le côté au risque de chute, impossible pour des familles .. prévoir remblais !! au moins .

Arrivé au bout de ce chemin, il faut Traverser la grand' route menant à **Boringes ; (D 903)** , attention prudence .. prudence

Nous louvoyons ensuite au mieux selon la connaissance des lieux, afin de rentrer au plus vite, car la lumière faiblit sournoisement.

Ouf : Arrivé encore une fois vivant : Bilan des courses : Belle *bambée* : Montée au dessus de **Passy juska Plaine Joux (14 km et 750 m de delta H pente moyenne, mais longue : et retour en Genevie (104 km ce jour)**