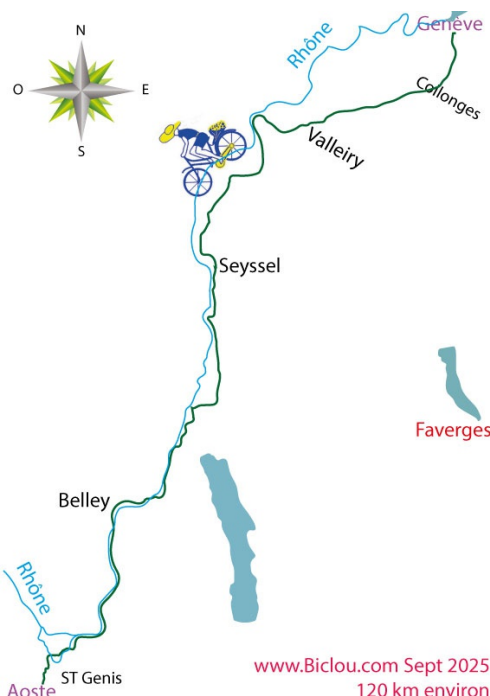


Reconnaissance de la vélo-route des Lacs de Savoie 2025


Étape Une : Genève ViaRhôna Belley st Genis sur Guiers Aoste : 121 km



Départ chafouin de **Genève** par le chemin des écoliers ; **ViaRhôna** pour les intimes, alors que de beaux mais inquiétants nuages noirs s'accrochent sur les **Monts du Jura**.

Nous expérimentons à nouveau, la voie passant par **Humilly Valleiry**, toujours non balisée, pour atteindre **Seyssel** sans encombre.

Il suffit à présent de se laisser porter le long du **Rhône** juska **Belley**



Vue sur les monts du Jura ; www.Biclou.com Sept 2025

Nous faisons un bout de route, tout en taillant la bavette, avec un trio de jeunes **saccochardes** en route vers la mer :

Et roublou blou rabla bla, **PK**, elles filent comme le vent les **donzelles**.

Mais voici **Aoste**, chacun sa route chacun son chemin, le mien s'arrête ici, non pas chez la **dame de Hôte-Savoie**, mais chez une **Iséroise**.

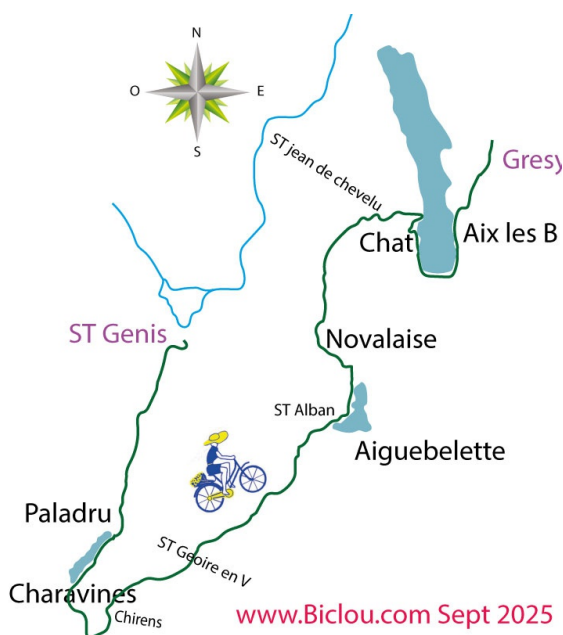
Soirée studieuse encore, en compagnie d'un duo cette fois ci, de dames parlant la langue d'outre manche,

L'occasion de baragouiner un peu l'anglais à défaut du **gaélique** et de pratiquer la langue vivante comme disait la **mama**.



Virignin ; www.Biclou.com Sept 2025

Étape deux ; saint Genis sur Guiers (Aoste) - Paladru Charavines Aiguebelette, le Chat, Gresy sur Aix : 104 km



Petit déjeuner prestement avalé, mimi à ces dames, et *on the road again*.

Nous sortons de la **gare de l'Est** à **Aoste** pour nous diriger vers Les **Abrets**, sur une route, peut être départementale, référencée à trafic moyen, mais présentement, fort désagréable, et de plus ponctuée de rampes assassines.

Il s'en suit : stress, fatigue, **tachycardie** et oppression.

Les **Abrets** passés, la route est tranquille enfin, mais au prix d'une grosse bosse à 14%

Hi Han, et ça bascule dans le vallon de **Paladru** et son lac où nous trouvons la **voie cyclable** en effet, le long de la *gouille* ; calme en cette saison.

Voici **Charavines**, yeux embués, nous loupions la

petite voie qui va bien, pour une route à grande circulation.

Le Lac **Aiguebelette** apparaît, ainsi que la fameuse voie verte inaugurée récemment en grandes pompes par les *zélus*.

Nous *Zaussi*, marquons le passage par une pause casse croûte dans une pizzeria à **st Alban de Montbel**.



Rassasiés, nous roulons au pied des monts de l'épine, évitant soigneusement le col, au niveau de **Novalaise**, pour opter pour des routes en mal plat, plutôt difficiles, malgré la verdure du vallon.

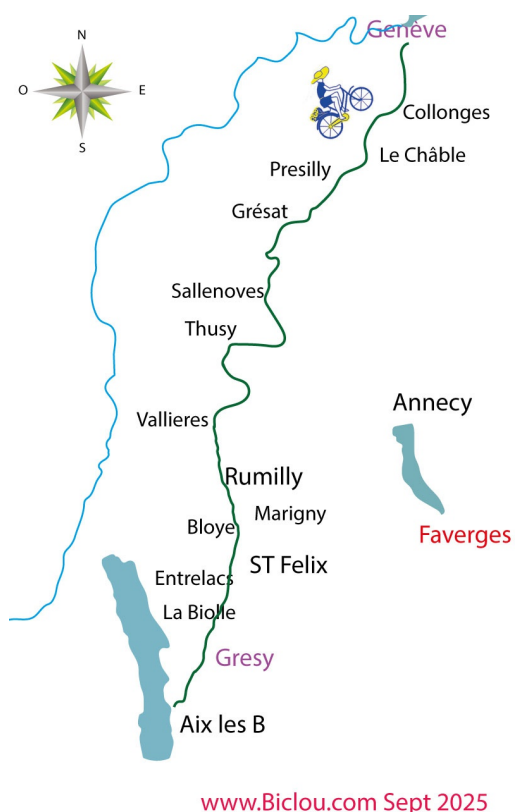
Ayant honoré la fontaine de **Saint jean de chevelu** : zou, par la route du **col de chat**, que nous quitterons peu avant le tunnel du même nom.

Après ce Lieu un peu moins stressant que lors des passages précédents, le lac apparaît ; descente rapide vers l'étang effectuée, il faut rouler le long de la grand' route, munie certes de bandes cyclables juska **Aix les Bains** et puis **Grésy** ;



104 km parcourus ce jour : Étape à **IBIS B**, qui a la bonne idée d'isoler la cabane avec de la laine de **Roche** : *Bravo..*

Étape Trois : Grésy sur Aix – Rumilly - Genève : 86 km



Nous nous extirpons langoureusement de **Grésy**, (pas **château Brachet** !), alors que le jour pointe à peine, à la recherche de la fameuse **vélo route dite des Cinq lacs** :

Heureusement, **Renato** and I, connaissons les lieux pour y avoir *péripaté* à moult reprises.

Il faut cependant se faufiler (de bœuf) entre les nouvelles constructions qui fleurissent bon en banlieue d'**Aix les bains**.

Après quelques hésitations ; zou, direction **Saint Girod** puis **saint Félix** et sainte nitouche (que des saints, décidément), par la route longeant l'autostade **A41**.

Et puis, comme en 2024, il nous faut suivre l'autoroute sur un chemin caillouteux et

bien secouant durant 3 km, et ceci, juska la route de **La Biolle**.

Ici commence le jardinage dans la pampa, pour continuer en direction d'**Albens**.

Albinos, nous le sommes puisque nous tournons un moment en rond pour suivre un chemin dans les marais de **Crosagny** : nous résolvant à faire confiance au zinzin .

Zone pas trop humide *at the moment*, mais Parcours bucolique, et *endorphinatoire* cependant, dans cette zone **Natura 2000** : il nous étonnerait que **la vélo route** passa par *Rici* : mais peu importe nous avançons, et dans la bonne direction semble-t-il.

Rumilly la *passenaile* en atteinte comme la tarte : celle ci est passée sans coup férir, sans un regard, direction **Vallières** où la circulation dingue est retrouvée.

Nous sommes à présent dans **l'Albanais** profond et magique, avec ses airs de **Roman, de la mère Sand**, par **Thusy**, une succession de combes et de monts, des bosses assassines, mais récompensé par des vues apaisantes sur les montagnes environnantes.





Voici, **La Combe de Sillingy** ,
Sallenoves (pause ravito bienfaitrice) ,
Bonlieu et *remontana* en direction des
collines de l'avant pays savoyard , chez
Grésat ; le lieu dit : **Bacchus**, à 800 m
d'altitude marquant le sommet du
parcours , sur le chemin de **compostelle**.

Tit pause contemplative effectuée, *due*
ciacere avec un randonneur Valaisan ; nous plongeons ensuite par : **La Croix Biche**, **Le Touvet**,
Presilly, le **Châble**, chez la foule retrouvée, pour filer en direction de **Geneva** par **Collonges** sous le
Salève et les nouveaux quartiers de [Vessy](#).

Et par un Ultime coup de rein, nous arrivons chez la **dame de hôte Savoie** : Mimi à Patou, Douche,
casse croûte et .. Dodo.. : **Fourbu** mais content comme **Serge**.